

## RANDONNEE PARC DU GRIFFON

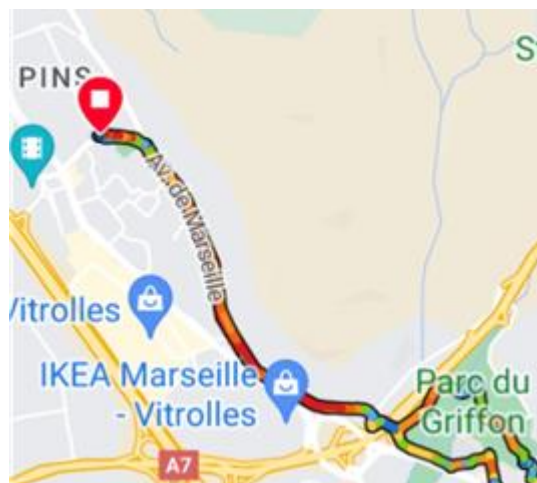
Aller-Retour

LUCIE AUBRAC : 4,5km

Ecole LA FONTAINE : 6,2 km

Ecole PRAIRIAL : 8 km

Ecole MORIN : 10 km



## RANDONNEE SOURCE DE L'INFERNET

Aller-Retour

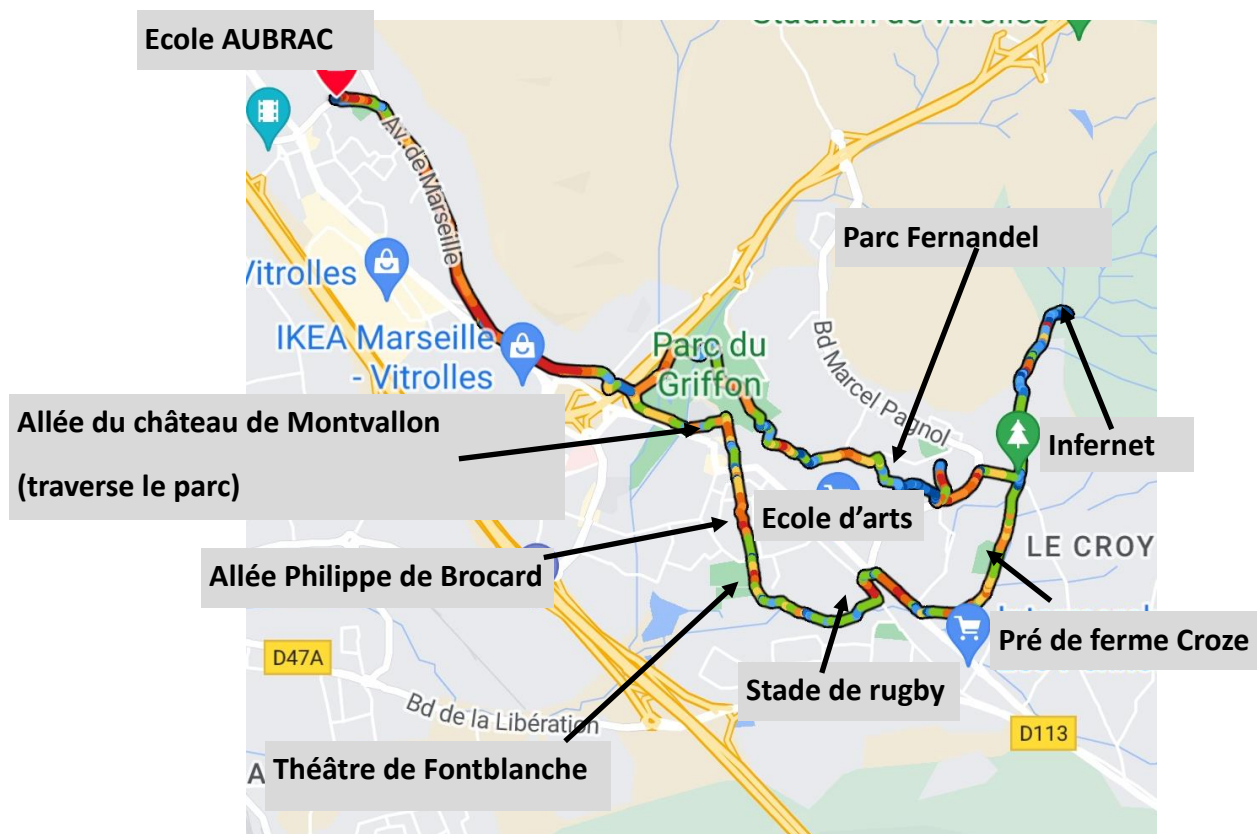
Au départ de LUCIE AUBRAC : 12km

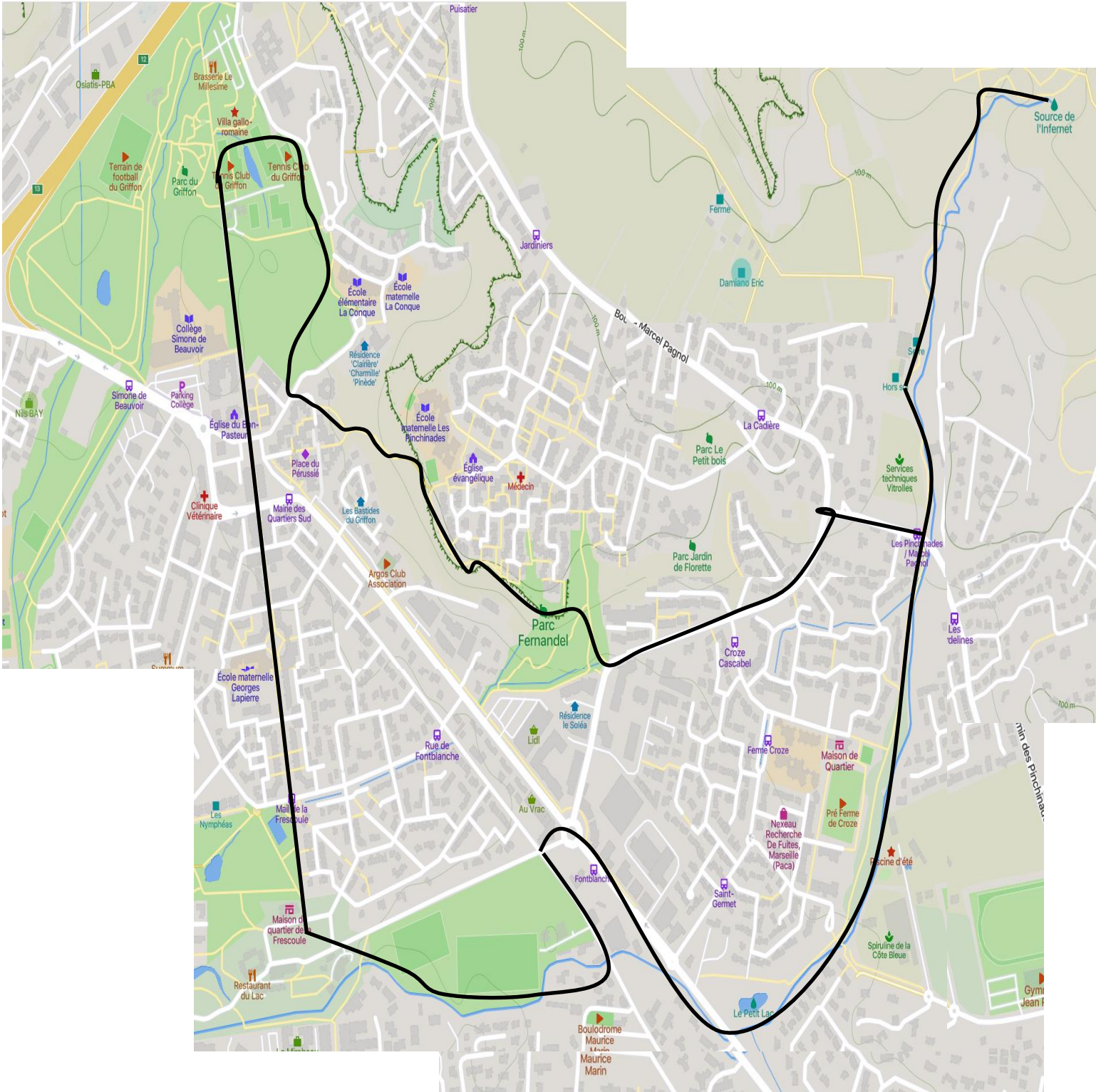
Ecole LA FONTAINE : 14 km

Ecole PRAIRIAL : 16 km

Ecole MORIN : 18 km

Possibilité de raccourcir en prenant les transports en commun et en se rendant directement au parc du Griffon.





Traverse le parc du Griffon.

Rejoint Fontblanche.

Longe la Cadière, les anciennes Tuileries.

<https://www.laprovence.com/article/edition-vitrolles-marignane/3939908/une-balade-dans-les-couloirs-du-temps-a-la-tuilierie.html>



Suis le chemin vert jusqu'à l'Infernet.

Traverse le parc Fernandel aux Pinchinades.

<https://www.youtube.com/watch?v=5KEJ8rm6WOg>

Point de vue au moulin des Pinchinades

<https://www.youtube.com/watch?app=desktop&v=LGpFVRh0ENw&fulldescription=1&client=mv-google&gl=US&hl=en>

Retour au Griffon.

